





Границы зон с особыми условиями использования территории

-  Водоохранная зона (ВД)
-  Граница разработки проекта ПЗЗ
-  Скв. 65
Артезианская скважина
-  Охранная зона артезианской скважины

Согласовано:

Взам. инв. №

Подпись и дата

Инв. № подл.

						05-14-П			ППЗ		
						МО "Сиверское городское поселение Гатчинского муниципального района ленинградской области"					
Изм.	Кол.уч.	Лист	№ док.	Подп.	Дата	Проект правил землепользования и застройки земельного участка общ. площадью 23010 кв.м с кадастровым номером 47:23:0802001:1106			Стадия	Лист	Листов
									П	3	
ГИП		Николенко				Карта границ зон с особыми условиями использования территории, М1:8000			000 "Петрогражданпроект"		
Разраб.		Тимошина									
Н. контр.		Кислова									