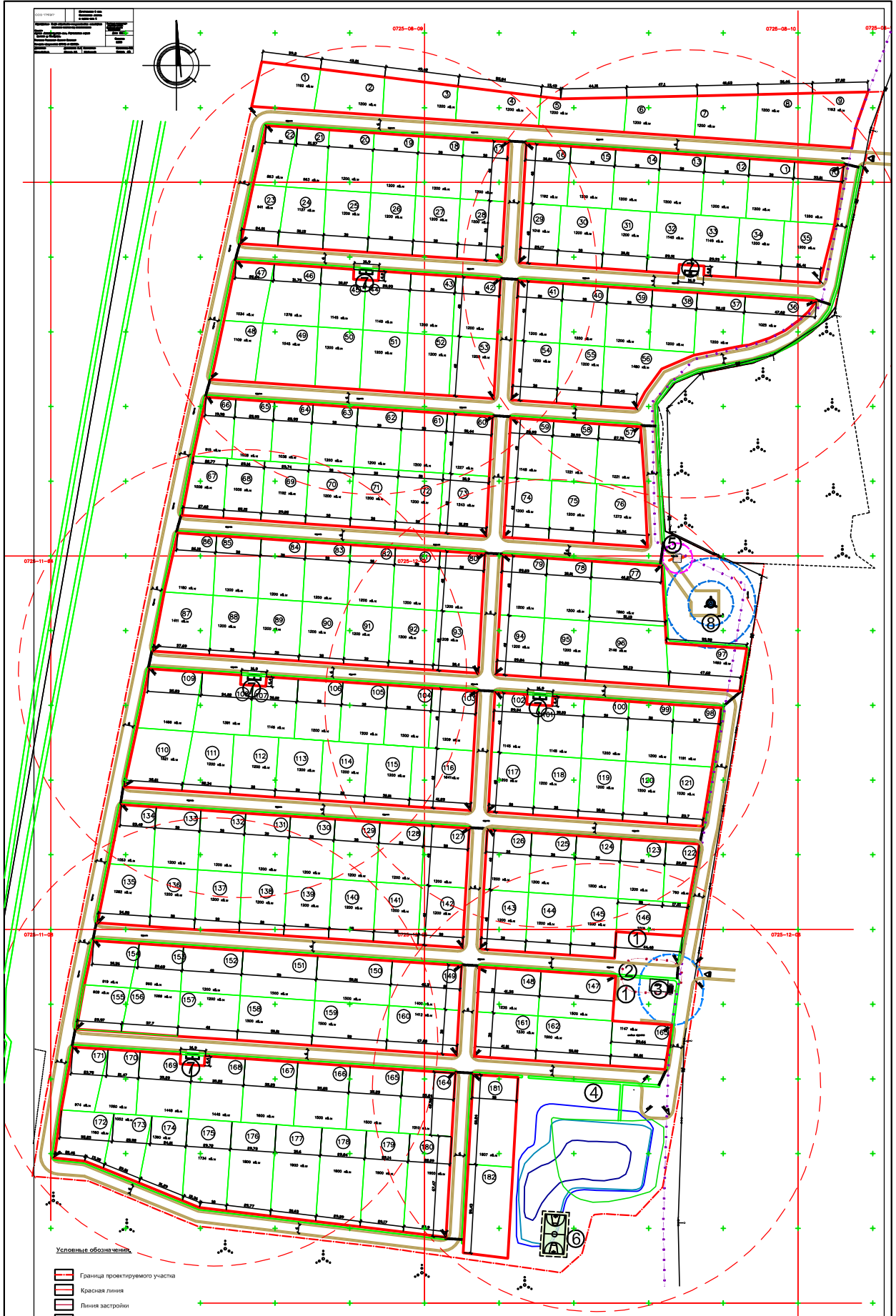
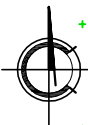


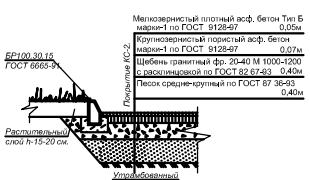
№ документа	0725-08-01
№ проекта	0725-08-10
№ участка	0725-11-01
№ листа	0725-11-01



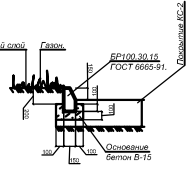
- Условные обозначения**
- Граница проектируемого участка
 - Красная линия
 - Линия застройки
 - Границы участков
 - Общественные здания
 - Въезд на территорию
 - Дороги, проезды
 - Ось дороги, направление движения транспорта
 - Водосточная канава
 - Водопроводная труба
 - Контейнерная площадка
 - Площадка для размещения пожарного оборудования
 - Трансформаторный пункт (КТПН)
 - Артезианская скважина

- Условные обозначения зон с особыми условиями пользования**
- СЗЗ артезианских скважин
 - ОЗ трансформаторной подстанции
 - СЗЗ стоянки автомашин
 - СЗЗ ЛЭП
 - СЗЗ мусорных контейнеров
 - СЗЗ железной дороги
 - зона охвата пожарных резервуаров

СЭЧЕНИЕ 1-1



Деталь заделки бордюрного камня



Имя		Иванов	Иванов	Иванов	Иванов	Иванов	Иванов	Иванов	Иванов
Должность		Инженер	Инженер	Инженер	Инженер	Инженер	Инженер	Инженер	Инженер
Дата		02.17	02.17	02.17	02.17	02.17	02.17	02.17	02.17
Лист		3	3	3	3	3	3	3	3
Листов		3	3	3	3	3	3	3	3

13-П-11 - 77
 Российские Федерация, Ленинградская обл., Гатчинский район,
 «Берега Великого Волхов»
 Проект планировки территории
 ДНП
 Разбивочный план земельного участка
 М 1:500
 ООО УРЭП